OBJETIVOS Y TEMÁTICA

La prospección de superficie se ha convertido en una fuente de primer orden para la investigación y protección del patrimonio arqueológico. Sin embargo, son aún muchos los interrogantes y desafíos que plantea el desarrollo de métodos de trabajo fiables y homogéneos. El objetivo de este encuentro es fomentar la puesta en común y el intercambio de experiencias en torno a esta disciplina. Se pretende por encima de todo incidir en la experimentación y puesta a prueba de nuevos procedimientos, sin perder por ello de vista la fundamentación teórica de estas prácticas, así como su sentido en el contexto global del estudio arqueológico del paisaje gravitando. Se considera importante el estímulo del debate en torno a dos ejes.

En primer lugar, la problemática metodológica de la prospección como actividad de registro: qué analizar, los modelos previos con los que se concibe la evidencia superficial (el concepto de yacimiento, el registro off-site…). En función de ello, cómo prospectar, las estrategias de muestreo, el diseño de pautas de registro, valorando la integración de tecnologías de información geográfica y el papel de otras disciplinas como la geofísica o la geomorfología.

En segundo lugar, la problemática del postproceso y el análisis, tanto a escala de sitio como en el conjunto del paisaje: cómo identificar distintas ocupaciones funcionales y/o cronológicas, el análisis espacial de los datos, así como el papel de la innovación en las herramientas analíticas y heurísticas.

SEDE:IAI
Universidad de Jaén. Sala de Juntas del edificio D-1
(Edificio Zabaleta).Campus Las Lagunillas s/n

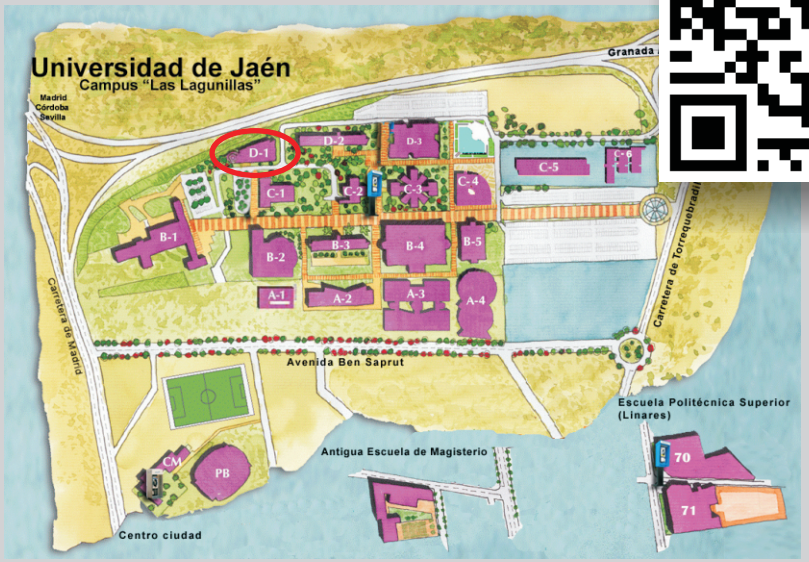



Workshop

Dando sentido a la prospección arqueológica

Making sense of archaeological survey

Instituto Universitario de Investigación en Arqueología Ibérica
Universidad de Jaén
13-14 noviembre 2014

Coordinadores:
Juan Pedro Bellón (IAI,Univ.Jaén)
Ignasi Grau (Univ. Alicante)
Victorino Mayoral (IAM-CSIC)

Organizan:

Instituto Universitario de Investigación en Arqueología Ibérica
Universidad de Jaén

Universitat d'Alacant
Universidad de Alicante

instituto arqueología mérida

PROGRAMA

Jueves 13 de noviembre 16:00 h
PRESENTACIÓN
Arturo Ruiz Rodríguez, director del IAI
16:20: Introducción
"The Bigger Picture" y los detalles en el campo.
Peter Van Dommelen (Brown University)
SESIÓN I: PROSPECCIÓN Y SITIO ARQUELÓGICO

16:50: Dando forma a la prospección superficial y la teledetección: la prospección geofísica en el Ager Tarraconensis y Belorado (Burgos)
Cèsar Carreras y Joan Oller (Univ. Autònoma de Barcelona)

17: 20: Dando sentido a la geofísica superficial en Arqueología.
José Luis Peña y Teresa Teixidó (Instituto de Geofísica de Granada)

17: 50: "No solo tegulas", cuestiones de resolución espacial y métodos de prospección en yacimientos de época romana.
Jesús García Sánchez (Univ. Cantabria)

18:20: Ejemplo de delimitación y caracterización de un sitio en altura mediante microprospección
Pablo Paniego

18:50: Baecula, un laboratorio metodológico: analizando 'momentos' en el tiempo.
Juan P. Bellón (IAI, Univ. Jaén)

19:20: Planteamiento y problemática de la prospección del entorno del Cerro de la Mesa (Alcolea de Tajo, Toledo).
Cristina Charro Lobato (U. Complutense de Madrid)
DISCUSIÓN

Viernes 14 de noviembre 9:30 h
SESIÓN II: LA PROSPECCIÓN Y EL TERRITORIO.

9:30:Paperless survey? New methodological approaches to archaeological fieldwork, the case of La Canal de Navarrés (València).
(Agustín Diez Castillo*, Joan Bernabeu Aubán*, Michael C. Barton**, Oreto García Puchol*, Sean Bergin**, Salvador Pardo Gordó*, Wendy H. Cegielski, y Grant Snitker**.(*)Univ.València; (**)Arizona S.U).

10:00: Prospección arqueológica superficial mediante unidades de teléfonos móviles en los términos municipales de Jaén y Torredelcampo
José Luís Serrano Peña (GIPAJ)

10:30: Tiempos y formas del paisaje antiguo del área oriental de Iberia: reflexiones a partir del registro de prospección.
Ignasi Grau (Univ. Alacant).

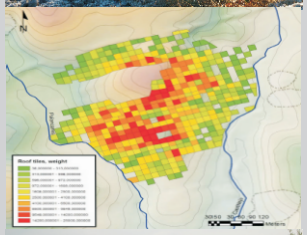

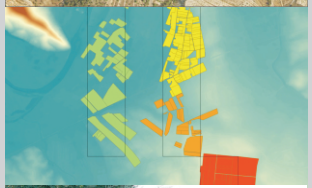

11:00: Importancia de la escala y la intensidad adoptada en los trabajos de prospección superficial y su influencia en los resultados.
Luis Sevillano Perea (IAM-CSIC)

11:30:
La Edad del Bronce en el Bajo Guadarrama (Bargas, Toledo): La prospección arqueológica
Juan Pereira Sieso (Univ. Castilla-La Mancha), Ignacio Montero Ruiz, Maribel Martínez Navarrete, Antonio Uriarte González, Jesús Carrobles Santos (CSIC)
DISCUSION

12:00: Entre el estruendo y el silencio: la variabilidad en el registro de la actividad off-site y sus implicaciones en el estudio de los paisajes agrarios.
Victorino Mayoral Herrera y Luis Sevillano Perea (IAM-CSIC)

12:30: "Dando sentido" al Tesoro de Aliseda: prospecciones en la penillanura Cacereña
David M. Duque Espino, Ignacio Pavón Soldevila y Alonso Rodríguez Díaz (G.I. Pretagu, Univ. de Extremadura)

13:00: Métodos y técnicas en prospección arqueológica intensiva. El caso del territorio de Giribaile.
Luis María Gutiérrez Soler, Antonio Jesús Ortiz Villarejo y María Alejo Armijo (IAI, Univ. Jaén)

13:30: La eterna dicotomía entre rapidez y rigor: buscando un equilibrio
Pablo Garrido González (Univ. Sevilla).

Viernes 14 de noviembre 16:00 h
16:00: Prospecciones arqueomorfológicas en llano y áreas de montaña. Experiencias del Grupo de Investigación en Arqueología del Paisaje (GIAP) del ICAC
Arnau Garcia (ICAC) y Josep Maria Palet, (ICAC).

16:30: Prospectando los pastos de altura de la Cordillera Cantábrica: Experiencias en las brañas del occidente asturleonés.
David González Álvarez (Univ. Complutense de Madrid), Pablo López Gómez, Andrés Menéndez Blanco (Univ. de Oviedo) y Margarita Fernández Mier. (Univ. León)

17:00: Un territorio Pre-histórico de hace 3000 años: Caracterización de variables para un modelo predictivo arqueológico desde la teoría Dempster-Shafer.
Alfredo Maximiano Castillejo (Univ. Cantabria).

17:30: Prospecciones arqueológicas en santuarios del sureste de la Península Ibérica: planteamientos y evaluación de resultados.
S. Ramallo (Univ. Murcia) y F.Brotons (Mus Arq. de Caravaca).

18:00: Prospecciones intensivas de superficie en sitios prehistóricos andaluces: experiencias recientes del Grupo de Investigación ATLAS (HUM-694) de la Universidad de Sevilla.
García Sanjuán, L.; Wheatley, D.; Díaz-Guardamino Uribe, M.; Odriozola Lloret, C.
Reflexiones finales: paisajes y comunidades rurales

Comentaristas
Francisco Burillo (Univ. Zaragoza)
Manuel Molinos (IAI,Jaén)
Arturo Ruiz (IAI,Jaén)
Peter Van Dommelen (Brown University)